




C . ANALYSE DE L'ÉTAT INITIAL DE L'AIRE D'ÉTUDE RAPPROCHÉE



FIGURE 41 : CARTE DE L'AIRE RAPPROCHÉE

PROJET ÉOLIEN DE CHAMPNIERS - LA CHAPELLE BÂTON

-  Zone d'implantation potentielle (ZIP)
-  Aire immédiate
-  Aire rapprochée

